

### Underrättelser för sjöfarande Sjöfartsverket



### Underrättelser för sjöfarande Områdesindelning



Ufs-redaktionen  
Sjöfartsverket  
601 78 Norrköping

Tel: 0771 630 605  
E-post: [ufs@sjofartsverket.se](mailto:ufs@sjofartsverket.se)

Ansvarig utgivare:  
Affärsområdeschef Patrik Wiberg

Underrättelser för sjöfarande (Ufs) publiceras i ett häfte i PDF-format som i allmänhet utkommer varje vecka. Häftet är en sammanställning av de notiser som publiceras på Sjöfartsverkets webbplats: [www.sjofartsverket.se/ufs](http://www.sjofartsverket.se/ufs) Ufs-notiser innehåller uppgifter om förändringar i sjökort och annan information av vikt för navigering i svenska farvatten.

Informationen om förändringar i utländska vatten är begränsad. Ufs ger inte tillräckligt detaljerade upplysningar för att användaren ska kunna hålla andra länders sjökort fullständigt uppdaterade. Ologiska sidbrytningar kan ibland uppstå då häftet genereras automatiskt från en databas.

**Tillkännagivanden** - Generell information, t.ex. nytryck av sjökort och kungörelser av beslut från olika myndigheter.

**Underrättelser** - Sjökortsrättelser samt temporära och preliminära notiser gällande en specifik geografisk plats.

En (\*) framför notisens nummer anger att notisen är utfärdad av svensk myndighet och gäller svenska farvatten.

Bokstaven (P) efter numret anger att notisen är av förberedande art. Notisen kommer senare att ersättas med en verkställighetsnotis.

Bokstaven (T) efter numret anger att informationen gäller tillfälligt och upphör när giltighetstiden är slut eller att notisen ersatts med ny information via en verkställighetsnotis eller en ny T-notis.

Informationen som publiceras i preliminära och temporära notiser utkommer i allmänhet även som uppdateringar till elektroniskt sjökort (ENC). Om de inte återfinns i ENC finns texten "Visas ej i ENC" i notisen.

Bäringar är rättvisande från 0° medurs till 360°. När uppgiften gäller fyrsken, anges bäring från sjön i riktning mot fyren.

Sjökortsbilder i Ufs-notiser är avsedda för att förtydliga och förenkla rättelsearbetet. De är inte avsedda att klippas ut och införas i sjökort. I allmänhet beskrivs och visas rättelsen i det sjökort som har störst skala.

Uppgiftslämnaren är ansvarig för sakinnehållet i Ufs-notiser. Mer information om Ufs återfinns i publikationen **Ufs A**.

#### **Sjöfynd (Lag 1918:163)**

All hantering gällande Sjöfynd hänvisas till Polismyndigheten. Sjöfynd publiceras på Sjöfartsverkets webbplats: [www.sjofartsverket.se/ufs](http://www.sjofartsverket.se/ufs)

## Rapportera faror och fel

Vid iakttagelse av fel på utmärkning, släckta fyror, drivande föremål eller annat som kan utgöra fara för sjöfarten ska Sweden Traffic snarast kontaktas:

Tel: 0771-63 06 85

VHF anrop: Sweden Traffic på lämplig trafikkanal.

E-post: [swedentraffic@sjofartsverket.se](mailto:swedentraffic@sjofartsverket.se)

## Berörda sjökort och notisnummer

Berörda sjökort	Notisnr	Berörda sjökort	Notisnr
61	16987 (T)	9331	16831
74	16985 (T)		
92	16993 (T)		
113	17002 (T)		
535	16916		
536	16987 (T)		
611	16970		
611	16987 (T)		
616	16952 (T)		
617	16988		
619	16970		
619	16987 (T)		
621	16988		
921	16985 (T)		
921	17001 (T)		
923	16993 (T)		
923	16994 (T)		
924	16993 (T)		
933	16831		
6141	16997 (T)		
6142	16997 (T)		
6143	16952 (T)		
6144	16952 (T)		
6145	16952 (T)		
6163	16952 (T)		
6173	16988		
6211	16917		
6211	16988		
6212	16847		
6212	16938		
8141	16985 (T)		
8141	17001 (T)		

# TILLKÄNNAGIVANDEN

Inga Tillkännagivanden i detta häfte.

## UNDERRÄTTELSE

### Områden utan notiser i detta häfte

Bottenviken
Norra Kvarken
Bottenhavet
Finska viken
Rigabukten
Mellersta Östersjön
Sydöstra Östersjön
Södra Östersjön
Sydvästra Östersjön
Store- och Lillebaelt
Vänern och Trollhätte kanal
Övriga inlandsfarvatten
Ej områdesbundet

## Ålands hav och Skärgårdshavet

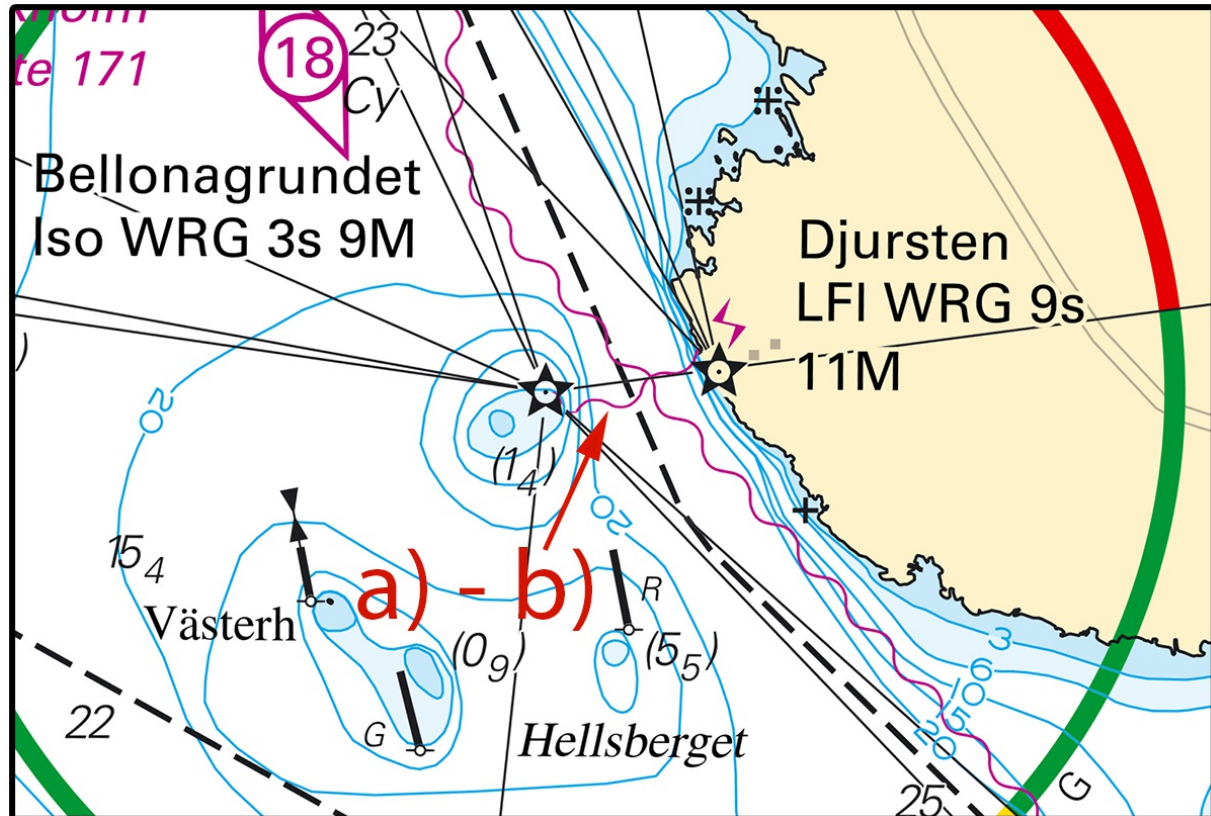
\* 16916

Sjökort: 535

Sverige. Ålands hav och Skärgårdshavet. Gräsö. Bellonagrundet. Fyren Djursten. Sjö kabel, el.

Inför	sjökabel, el mellan a) - b)	a)	60-22,101N	018-23,71E
		b)	60-22,164N	018-24,02E

Bsp Bottenhavet S 2019/s35, Bsp Stockholm N 2022/s11



Djursten

Sjöfartsverket. Publ. 17 aug 2022

\* 16987 (T)

Sjökort: 536, 61, 611, 619

Sverige. Ålands hav och Skärgårdshavet. O om Väddö. Skarpskjutning. 17 augusti 2022.

Position: Ca.	60-00N	018-57E	Väddö Riskområde
---------------	--------	---------	------------------

Under angiven tid pågår skarpskjutning på Väddö skjutfält. Riskområdet sträcker sig ut till nedan angivet avstånd från stranden. Begränsning i sidled framgår av det i sjökortet markerade riskområdet (R 15A).

Ytterligare upplysningar: Tel 010-823 65 82 eller VHF kanal 16, anrop Väddö Skjutfält.

Datum	Tid	Riskavstånd
-------	-----	-------------

17 augusti	0800 - 1600	3,0 M
------------	-------------	-------

Visas ej i ENC.

Bsp Stockholm N 2022/s04, s05, s06, s08, s20, s21, s22, s24, s61

Försvarsmakten. Publ. 11 aug 2022

## Norra Östersjön

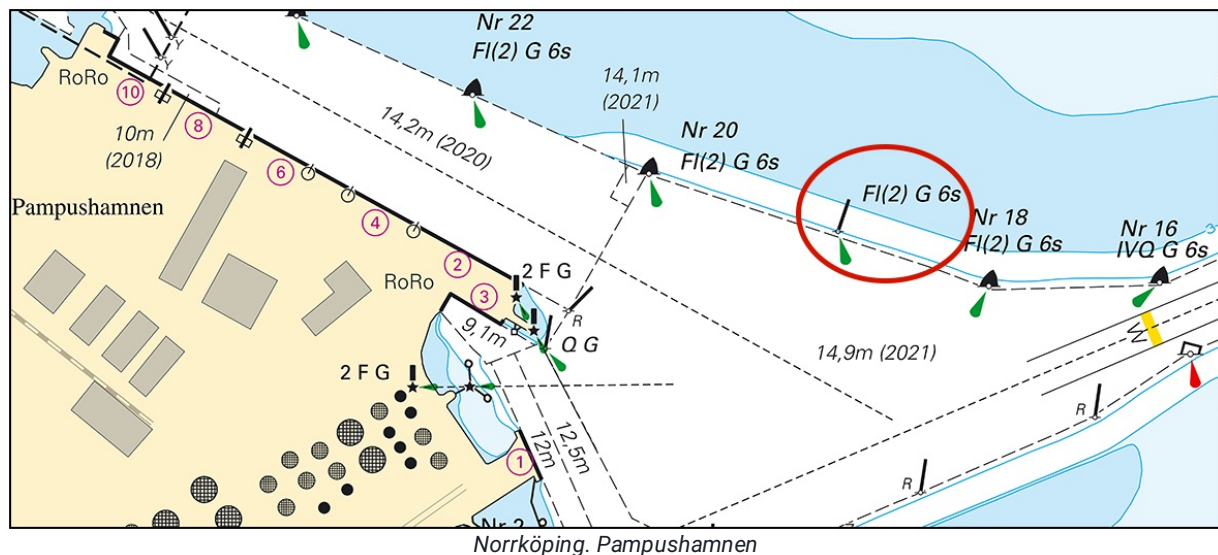
\* 16847

Sjökort: 6212

Sverige. Norra Östersjön. Norrköping. Pampushamnen. Utmärkning.

Ändra	styrbordsprick till styrbordslysprick FI(2) G 6s	58-37,321N	016-15,398E
-------	--------------------------------------------------	------------	-------------

Bsp Ostkusten 2021/s58, s59

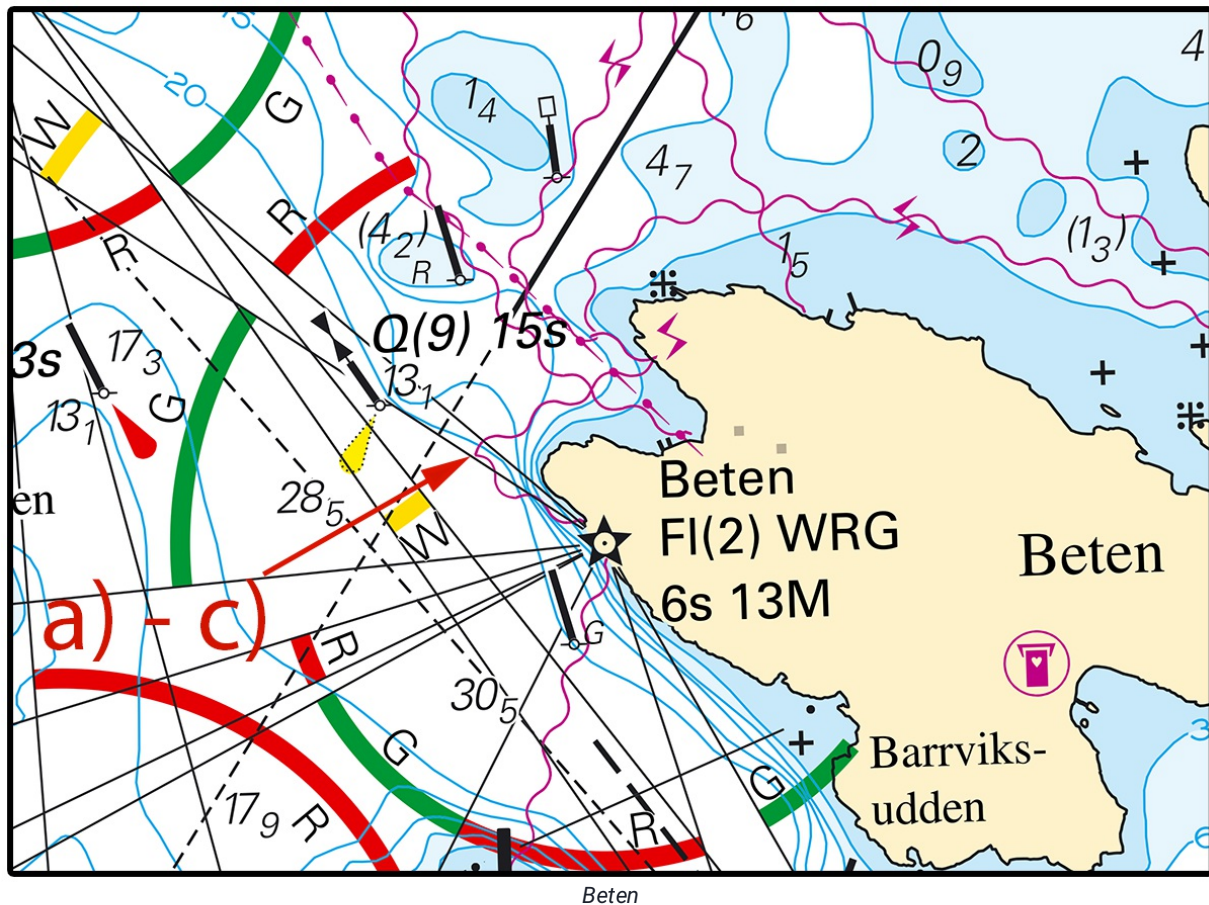


Transportstyrelsen. Publ. 17 aug 2022

**\* 16917****Sjökort: 6211****Sverige. Norra Östersjön. Oxelösund. Fyren Beten. Sjökel, el.**

Inför	sjökabel, el mellan a) - c)	a)	58-38,742N	017-08,409E
		b)	58-38,785N	017-08,286E
		c)	58-38,838N	017-08,496E

Bsp Ostkusten 2021/s20, s21



Sjöfartsverket. Publ. 17 aug 2022

**\* 16938****Sjökort: 6212****Sverige. Norra Östersjön. Norrköping. Lindö småbåtshamn. Fyrar.**

Inför	fyrningsperiod (15Apr-15Oct) tillhörande fyrar	a)	58-36,725N	016-15,650E	FIG 3s
		b)	58-36,680N	016-15,650E	FIR 3s

Bsp Ostkusten 2021/s59

Transportstyrelsen. Publ. 17 aug 2022

**\* 16952 (T)****Sjökort: 6143, 6144, 6145, 616, 6163****Sverige. Norra Östersjön. Stockholms skärgård. Dalarö. Ombyggnad av fyrrar.**

Tid: Tills vidare

Fyren Piltholmknall i Stockholms skärgård genomgår ombyggnad.

Fyren kan vara släckt under ombyggnationen.

Även fasadbelysning på kumlet Nålsögonen kan vara släckt under ombyggnationen.

**Fyr som byggs om**

Piltholmknall FL(2) 6S	b)	59-08,580N	018-27,84E
Nålsögonen	c)	59-08,69N	018-27,65E

Visas ej i ENC.

Adm. LoL C6650

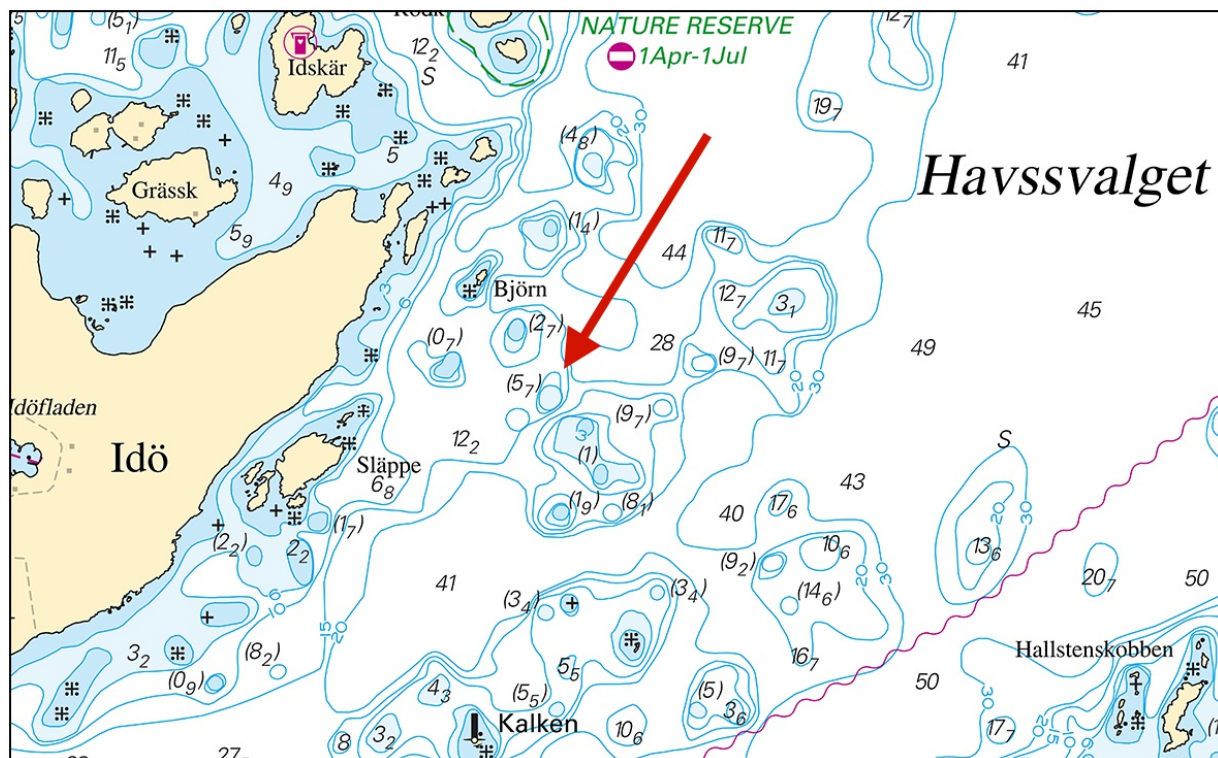
BSP Stockholm M 2022/s23, s24, s29, s30, s34, s35, s44, s47, s49, BSP Stockholm S 2022/s06

Sjöfartsverket. Publ. 17 aug 2022

**\* 16970****Sjökort: 611, 619****Sverige. Norra Östersjön. O om Norrtälje. O om Idö. Havssvalget. Djup.**

Inför	djup 5,7 m med omslutande djupkurvor enligt bild	59-48,30N	019-09,75E
-------	--------------------------------------------------	-----------	------------

Bsp Stockholm N 2022/s08, s24, s25



Sjöfartsverket. Publ. 17 aug 2022

**\* 16988****Sjökort: 617, 6173, 621, 6211****Sverige. Norra Östersjön. O om Oxelösund. Lillhammarsgrund. Utmärkning.**Notiser som utgår: [2022:916/16848\(T\)](#)

Lysbojen 'Omgången Norra' är återställd.

Lysboj 'Omgången Norra' Q G	58-39,92N	017-21,44E
-----------------------------	-----------	------------

Visas ej i ENC.

Bsp Ostkusten 2021/s17, s23, s30

Sjöfartsverket. Publ. 11 aug 2022

**\* 16997 (T)****Sjökort: 6141, 6142****Sverige. Norra Östersjön. Stockholm. Saltsjön. Saltsjökvarn. Danvikskanalen. Arbeten.**

Tid: 1 - 22 september.

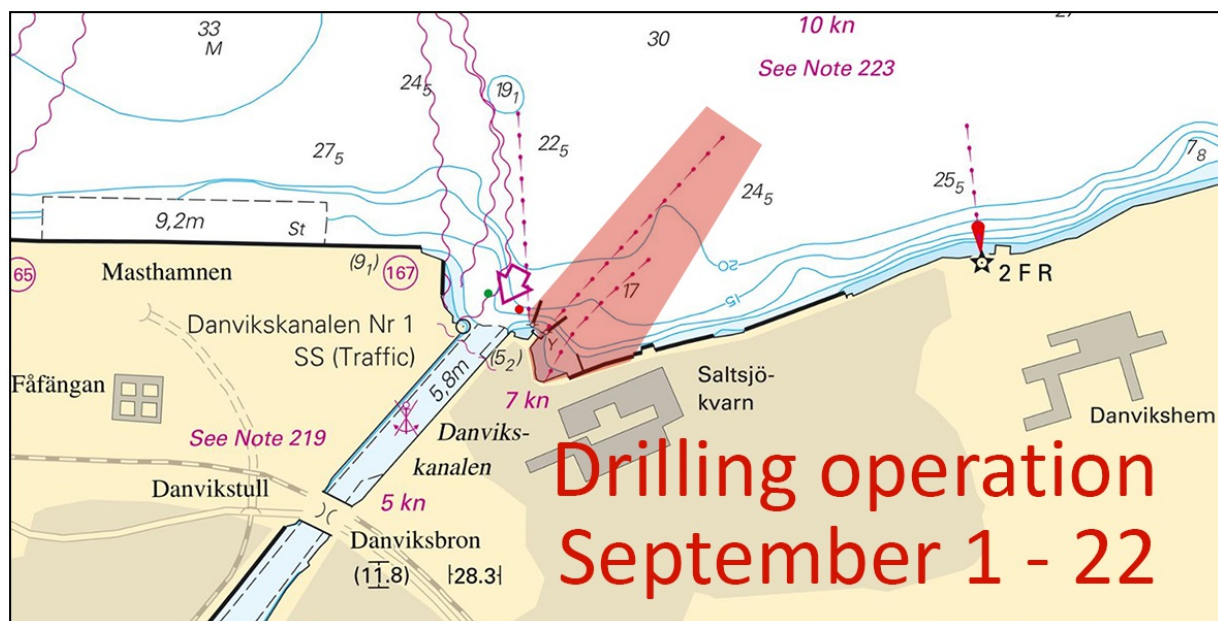
Under ovanstående tid och i det i sjökortsbilden markerade området pågår geotekniska borrningar utmed rörledning. Arbetet sker med jackup-pontonen 'Sound Stabiliser'.

Sjöfarande uppmanas att passera med försiktighet utan att orsaka svall.

Personal ombord nås på VHF kanal 16. Projektledare tel. 0730-32 06 06

Arbetsområde ca position	59-18,96N	018-06,58E
--------------------------	-----------	------------

Bsp Mälaren - Hjälaren 2020/s52, BSP Stockholm M 2022/s06, s10



Danvikskanalen

Sventab. Publ. 17 aug 2022



## Mälaren och Södertälje kanal

**\* 17002 (T)**

**Sjökort: 113**

**Sverige. Mälaren och Södertälje kanal. Västerås. Mälarparkshamnen. Muddring.**

Tid: 29 augusti 2022 - 31 januari 2023.

Under ovanstående tid pågår muddringsarbeten i angivet område.

Ungefärligt arbetsområde mellan a) - d)	a)	59-35,982N	016-34,478E
	b)	59-35,895N	016-34,295E
	c)	59-35,810N	016-34,509E
	d)	59-35,899N	016-34,648E

Visas ej i ENC.

Bsp Mälaren - Hjälmarén 2020/s21, s58

*Skanska Sverige AB. Publ. 17 aug 2022*

## Öresund

**\* 16985 (T)**

**Sjökort: 74, 8141, 921**

**Sverige. Öresund. SV om Malmö. Lillgrund vindkraftpark. Flyghindersljus släckta 16 - 24 aug 2022.**

Tid: 16 - 24 augusti 2022.

I samband med underhållsarbeten på vindkraftparken 'Lillgrund', kommer samtliga navigationsljus på vindkraftverken att vara släckta.

Lillgrund vindkraftpark	55-30,7N	012-46,816E
-------------------------	----------	-------------

Visas ej i ENC.

Svensk Nav varn 121/22

Bsp Sydkusten 2020/s20, s21, s40, s41

*Vattenfall. Publ. 16 aug 2022*

**\* 17001 (T)****Sjökort: 8141, 921****Sverige. Öresund. SV om Malmö. Lillgrund vindkraftpark. Bottenundersökningar med obemannade farkoster.**

Tid: 22 augusti - 19 september 2022.

Två obemannade farkoster utför bottenundersökningar inom området för Lillgrund vindkraftpark. Farkosterna är fjärrstyrda och övervakas kontinuerligt. Farkosterna är utrustade med AIS, ljus och radarreflektor. Sjöfarande uppmanas att undvika kontakt med farkosterna.

Farkost "X 17 UNCREWED". MMSI: 232039414. Anropssignal: MKMB4

Farkost "X 08 UNCREWED". MMSI: 232027631. Anropssignal: MHIJ7

Lillgrund vindkraftpark, ungefärlig mittpunkt	55-30,71N	012-46,89E
-----------------------------------------------	-----------	------------

Bsp Sydcoast 2020/s20, s21, s40, s41



Lillgrund vindkraftspark. Obemannad farkost

Xocean. Publ. 17 aug 2022

## Kattegatt

**\* 16993 (T)**

**Sjökort: 92, 923, 924**

**Sverige. Kattegatt. V om Halmstad. Ringenäs. Skjutvarning. 24 -27 augusti 2022.**

Under angiven tid pågår skarpskjutning på Ringenäs skjutfält. Riskområdet sträcker sig ut till nedan angivet avstånd från stranden. Begränsning i sidled framgår av det i sjökortet markerade riskområdet (R41A). En skjutvarningsfyr, VQ W är tänd när skjutning pågår.

Ytterligare upplysningar: tel 035-266 39 55, 035-536 77.

Datum	Tid	Riskavstånd
24 - 27 augusti	0900 -1600	1,7 M

Position: Ca.	56-40,8N	012-38,6E	Restriktionsområde R41 A RINGENÄS
---------------	----------	-----------	-----------------------------------

Visas ej i ENC.

Bsp Västkusten S 2021/s28, s29, s30

Försvarmakten. Publ. 17 aug 2022

**\* 16994 (T)**

**Sjökort: 923**

**Sverige. Kattegatt. Hallands väderö. Torekov. Simtävling.**

Tid: 28 augusti 2022

Simtävling mellan Hallands Väderö och Torekov. Sjöfarande uppmanas till god uppsikt vid passage av området, samt att respektera instruktioner från säkerhetsbåtar i området.

Mer information: <http://www.torekovopenwater.se/>

Hallands väderö	a)	56-26,10N	012-34,50E
Torekov	b)	56-25,60N	012-37,30E

Visas ej i ENC.

Bsp Västkusten S 2021/s32, s62

Torekov Open Water. Publ. 17 aug 2022

# Skagerrak

\* 16831

Sjökort: 933, 9331

Sverige. Skagerrak. Lysekil. Brofjorden. Dynabrott. Fyrsektorer.

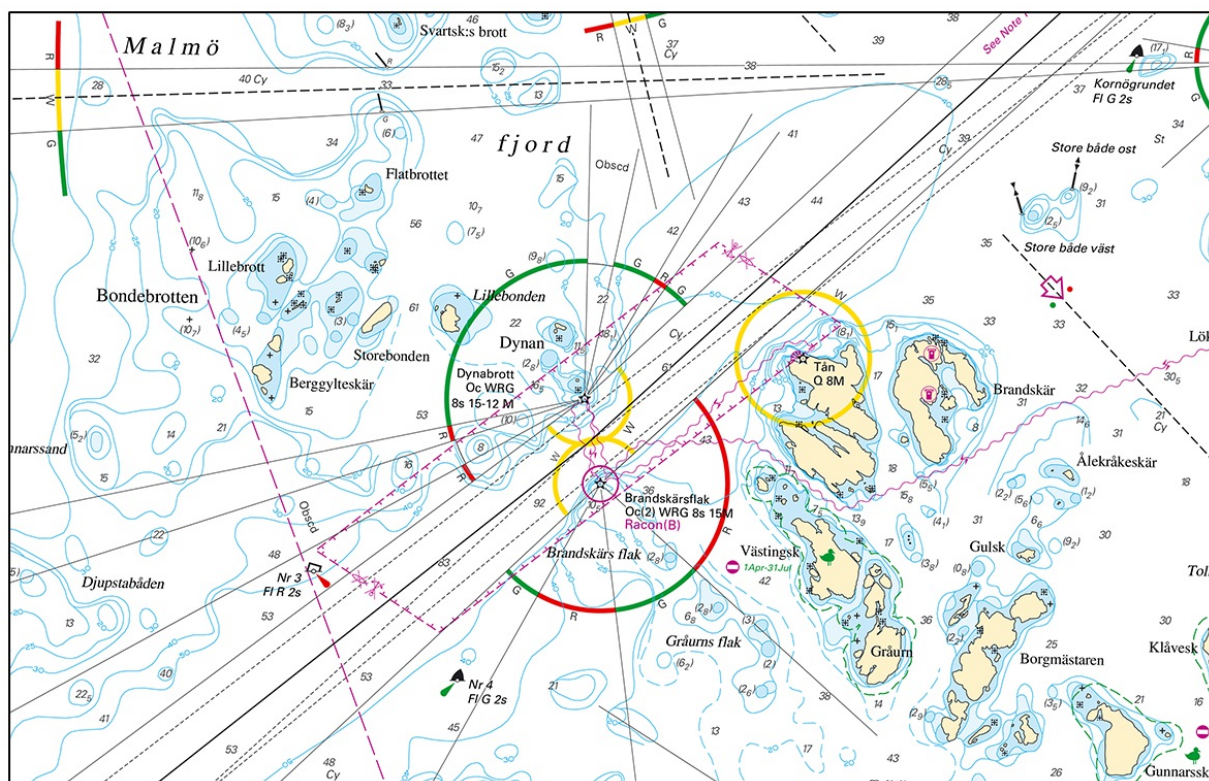
Ändring av sektorer på fyr Dynabrott enligt nedan.

Dynabrott	58-17,798N	011-18,572E
-----------	------------	-------------

Bäringar (från sjön till fyren) Färg

052,2° - 060,0°	R
060,0° - 071,0°	OBSCD
071,0° - 077,4°	R
077,4° - 180,0°	G
180,0° - 191,0°	OBSCD
191,0° - 209,0°	G
209,0° - 214,9°	R
214,9° - 226,0°	G
226,0° - 52,2°	W

Bsp Västkusten N 2021/s18, s19, s27, s29



Dynabrott